












**ГЕНЕРАЛЬНЫЙ ПЛАН СЕЛЬСКОГО ПОСЕЛЕНИЯ УРМАН-БИШКАДАКСКИЙ СЕЛЬСОВЕТ
МУНИЦИПАЛЬНОГО РАЙОНА ИШИМБАЙСКИЙ РАЙОН РЕСПУБЛИКИ БАШКОРТОСТАН**
Карта современного использования территорий (опорный план) с границами зон и особыми условиями использования территорий

**ОБЪЕКТЫ ИНЖЕНЕРНОЙ
ИНФРАСТРУКТУРЫ:**

-  Трансформаторная подстанция
-  Котельная
-  ГРП
-  АГРС
-  ЛЭП низкого напряжения
-  ЛЭП высокого напряжения
-  Газопровод низкого давления
-  Водопровод
-  Кабель связи

УСЛОВНЫЕ ОБОЗНАЧЕНИЯ:





ГРАНИЦЫ:

-  Существующая граница населенного пункта
-  Существующие красные линии
- с. Салихово** Название населенного пункта

ТЕРРИТОРИИ:

-  Усадебная застройка
-  Отведенные участки под жилую застройку
-  Общественно-деловая застройка
-  Школы, детские сады
-  Производственная территория
-  Кладбище
-  Объекты культурного значения
-  Водные объекты
-  Лесные насаждения
-  Зона затопления паводком 1% обеспеченности

ОБЪЕКТЫ ТРАНСПОРТНОЙ ИНФРАСТРУКТУРЫ:

-  Проезжая часть с грутовым покрытием
-  Проезжая часть с твердым покрытием
-  Мостовое сооружение
-  АЗС/количество колонок








**ОБЪЕКТЫ НЕФТЯНОЙ
ПРОМЫШЛЕННОСТИ:**

-  Нефтяные скважины (консервируемые)

**ОБЪЕКТЫ КУЛЬТОВОГО
ЗНАЧЕНИЯ:**

-  Мечеть

ОГРАНИЧЕНИЯ:

-  Санитарно-защитная зона от предприятий и коммунальных объектов
-  Санитарно-защитная зона от объектов специального назначения
-  Зона акустической вредности
-  Водоохранная зона
-  Прибрежная защитная полоса
-  Береговая линия
-  Полоса отвода от ЛЭП

M 1:5000

3660-20-ГД

Исполнение утверждено в генеральном плане сельского поселения				
Урман-Бишкадакский сельсовет муниципального района Ишимбайский район Республики Башкортостан				
Изм.	Коп.уч.	Лист	№ док.	Подпись/Дата
Инициатор	Министров			
Г. ответств.	Клишинец			
Директор	Булукина			
с. Салихово			Страница	Листов
Карта современного использования территорий с границами зон и особыми условиями использования территорий. МТ 5000			ГП	
			МУП УИИГ по Ишимбайскому району	